



COMUNE DI NOCI
Città Metropolitana di Bari

**IL RESPONSABILE DEL SETTORE
TERRITORIO ED ATTIVITÀ PRODUTTIVE**

Vista la richiesta avanzata in data 22/08/2023, Prot. N° 22909, dal
] e, nata : sidente a
alla Via in qualità di proprietaria dell'immobile sito in agro di Noci alla zona
anagrafica "H", individuato in Catasto al Fg. 8, Ptc. 230 Sub. 16, diretta ad ottenere l'assegnazione
del numero civico;

Visto il Decreto Sindacale Prot. N. 2 del 06/06/2023, con il quale viene nominato Responsabile
del SETTORE Territorio ed Attività Produttive del Comune di Noci l'Ing. Giuseppe Gabriele;

Riscontrati gli atti di Ufficio;

Visti la dichiarazione che l'immobile è stato realizzato in conformità alla Concessione Edilizia
n 109 del 09/08/1977 e successiva concessione edilizia a sanatoria n. 6 pratica 805/1986 rilasciata il
24/01/2000;

Vista la dichiarazione a firma del Geom TINELLI Mario iscritto all'Albo dei Geometri della
Provincia di Bari al n 1623, in ordine alla conformità dell'immobile, di cui fa parte l'unità immobiliare
in questione, agli atti autorizzativi che ne hanno consentita la realizzazione;

D I S P O N E

al fine di consentire l'allaccio alle reti tecnologiche pubbliche esistenti nella zona, l'attribuzione,
all'immobile di cui in narrativa, del seguente numero civico :

- Zona "H", civ. 103/C – (Fg. 8 Ptc. 230 Sub. 16 Categ. A7 Piano T-1)

Detti dati toponomastici sono da ritenersi provvisori sino a quando non si procederà ad una
revisione generale della toponomastica del Comune .

L'apposizione della segnaletica riportante il numero civico suddetto, è a carico del richiedente
e nessun certificato potrà essere rilasciato prima che la segnaletica di cui innanzi sia stata apposta (si
suggerisce di apporre sotto al numero civico anche la dicitura di Zona "H").

E' fatto obbligo di estendere la numerazione anche internamente al fabbricato per gli accessi
che immettono in ambienti destinati all'esercizio di attività professionali, commerciali o simili e **di**

apportare la “Variazione di toponomastica” anche all’Agenzia Entrate – Direzione provinciale di Bari – Ufficio Provinciale-territorio – Servizi Catastali.

Si allega stralcio planimetrico della zona in cui è ubicato l’immobile in questione, con evidenziata la zona ed il numero civico e modello di targa riportante la numerazione civica assegnata.

L’immobile di cui sopra potrà essere occupato solo dopo aver presentato la Segnalazione Certificato di Agibilità nei modi e nei termini previsti dall’art. 24 del D.P.R. n. 380/2001 e ss. mm. ii..

Copia della presente viene consegnata all’interessato e, per quanto di competenza, al Servizio Anagrafe, all’Ufficio Tributi, al Comando di P.M. oltre che ai locali uffici di Poste Italiane e T.N.T. .

N.B.: Si riporta l’Art. 21 – Cassette domiciliari, delle “Condizioni generali per l’espletamento del servizio postale universale”, approvato con Decreto Ministero Sviluppo Economico dell’ 1.10.2008, al fine di rendere edotti i richiedenti l’attribuzione del numero civico in ordine alle modalità di comportamento per un sicuro recapito postale:

Articolo 21
Cassette domiciliari

Il recapito degli invii semplici è effettuato in apposite cassette accessibili al portalettere installate dal destinatario a proprie spese. La forma e le dimensioni della cassetta e l’apertura devono risultare tali da consentire di introdurre gli invii senza difficoltà.

I titolari di cassette non conformi alle caratteristiche e dimensioni provvedono ai necessari adattamenti. In mancanza, il ritiro dell’invio avverrà presso l’ufficio postale previo avviso di giacenza.



Le cassette devono recare, ben visibile, l’indicazione del nome di chi ne fa uso. In mancanza l’invio è restituito al mittente, ove individuabile ai sensi del successivo articolo.

Le cassette devono essere collocate al limite della proprietà, sulla pubblica via o comunque in luogo liberamente accessibile, salvi accordi particolari con l’ufficio postale di distribuzione.


Negli edifici plurifamiliari, nei complessi formati da più edifici e negli edifici adibiti a sede d’impresa, le cassette devono essere raggruppate in un unico punto di accesso.

NOCI, lì 04/09/2023

Il Responsabile del Procedimento
Geom. Francesco Robles



Il Responsabile del SETTORE
Territorio ed Attività Produttive
Ing. Giuseppe GABRIELE



103/C

Zona H